

Verbotzonen gemäß § 34 HSWO 2014

(Hochschülerinnen- und Hochschülerschaftswahlordnung 2014)



Gebäudebereich Alte Technik

Rechbauerstraße 12

Kellergeschoss

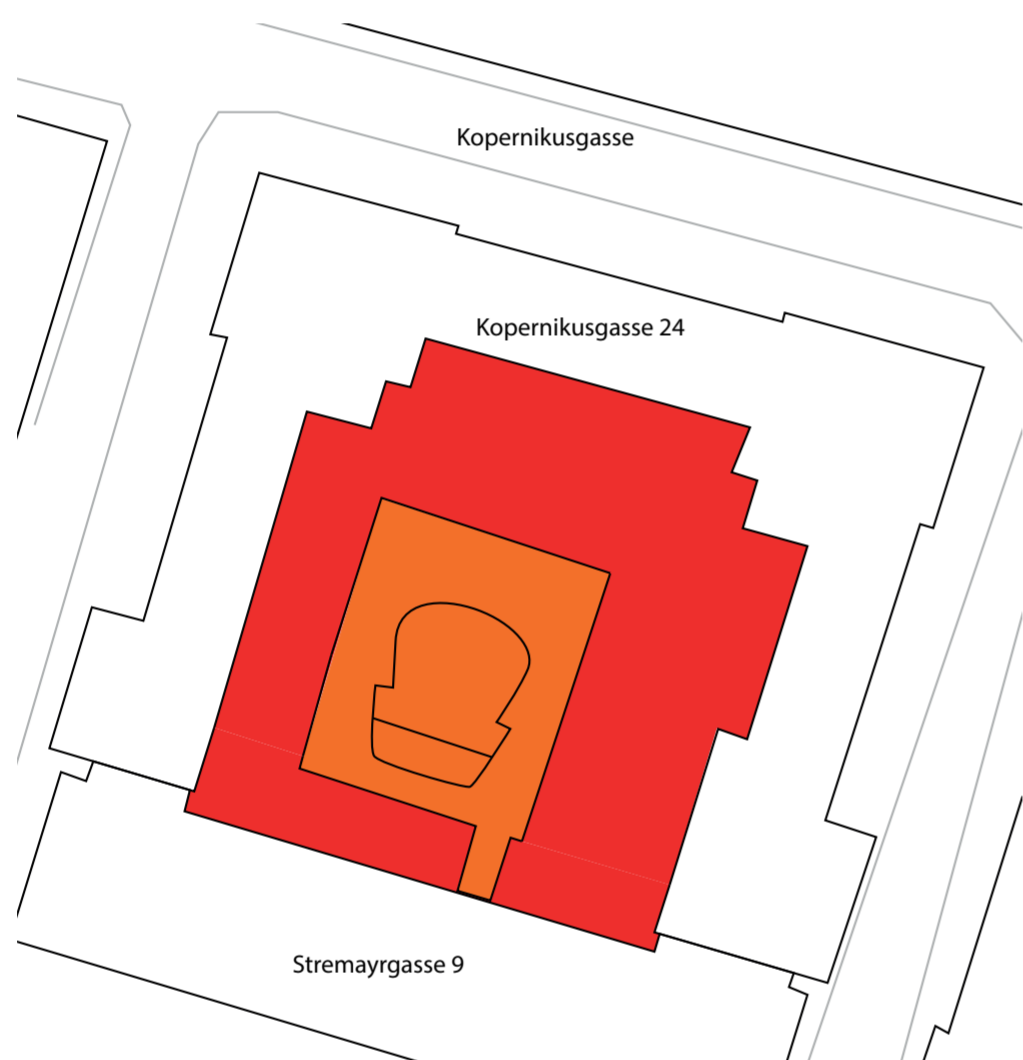
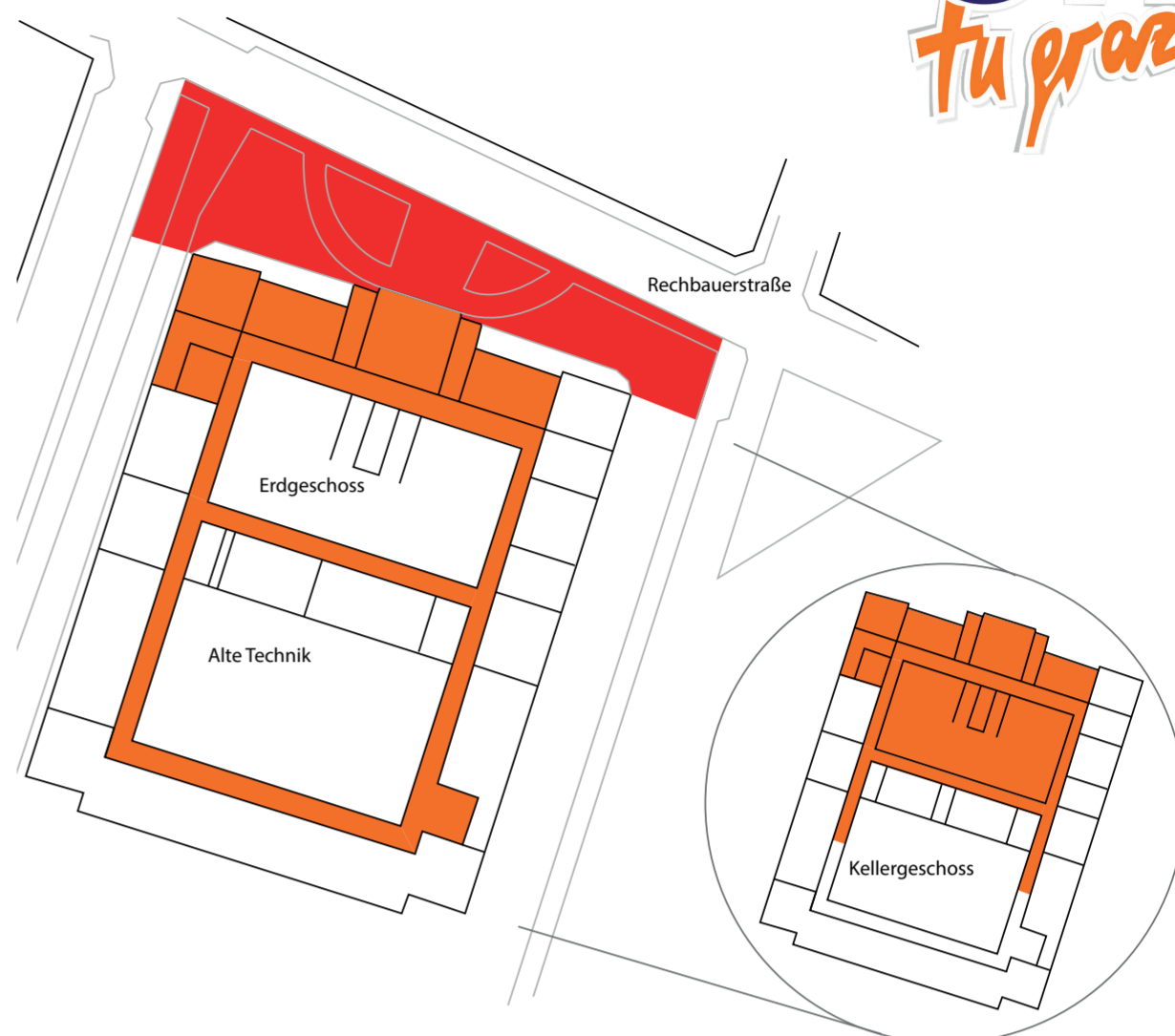
- Foyer inkl. Hörsaal HS I und HS II
- Gang- und Stiegenbereiche im KG laut Grafik

Erdgeschoss

- Eingangsbereich zur Rechbauerstrasse
- Gangbereiche und Stiegenhäuser
- Räumlichkeiten neben dem Eingang und HTU-Räume

Außenbereich

- Zugangsbereich Rechbauerstraße inklusive Gehsteig



Gebäudebereich Neue Technik

Kopernikusgasse 24

Erdgeschoss

- Innenhof
- Hörsaal HS H inklusive Foyer
- Verbindungsgang zu Stremayrgasse 9
- Innenhof zwischen Kopernikusgasse 24 und Stremayrgasse 9
- Umgebender Gangbereich

Gebäudebereich Inffeldgasse

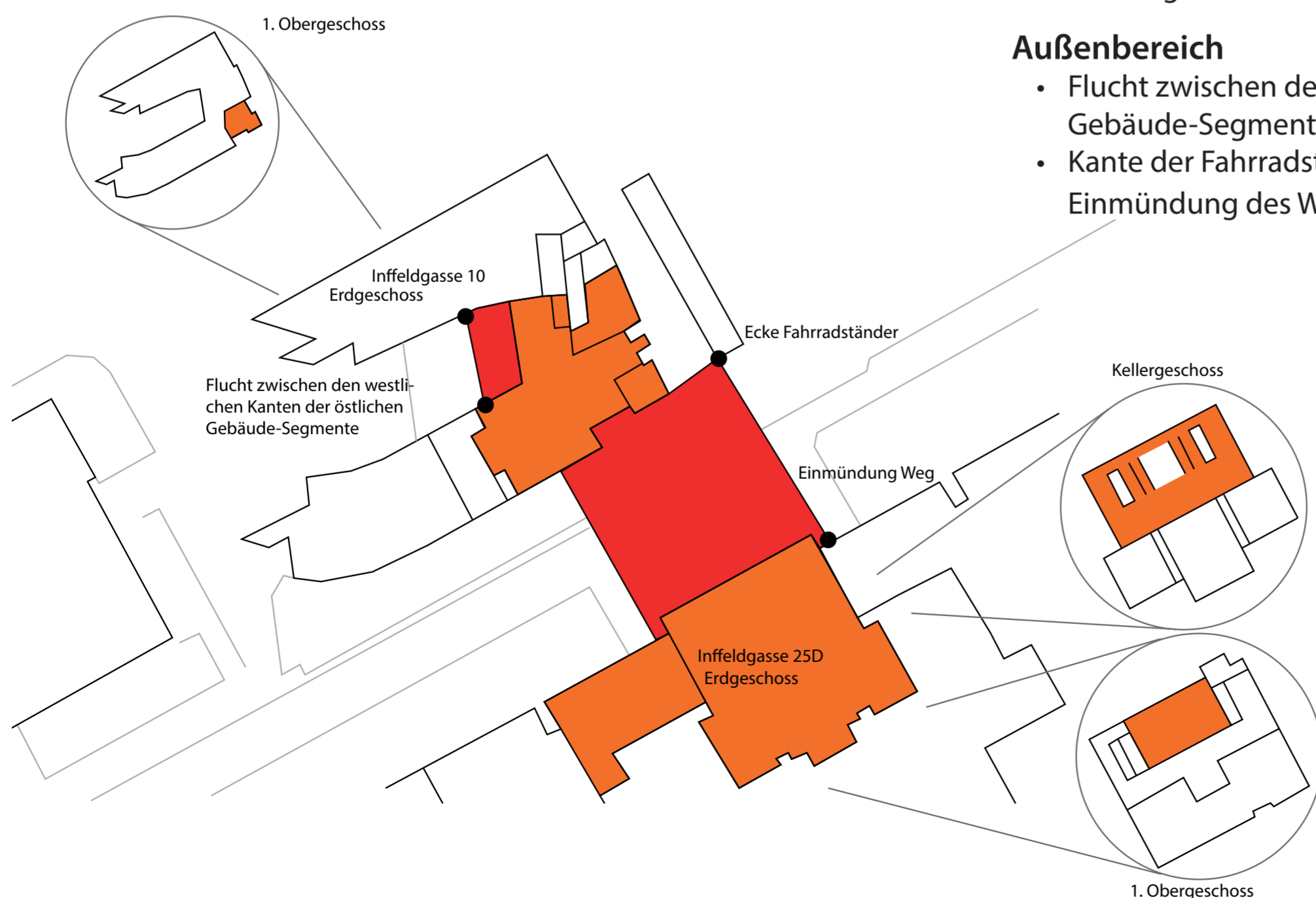
Inffeldgasse 10

Innenbereich

- Erdgeschoss: Eingangsbereich Studienzentrums laut Grafik
- 1. Obergeschoss: Erschließungskern

Außenbereich

- Flucht zwischen den westlichen Kanten der östlichsten Gebäude-Segmente
- Kante der Fahrradständer gegenüber Inffeldgasse 10 bis zur Einmündung des Weges zur Inffeldgasse 25 (laut Grafik)



Inffeldgasse 25/D

Innenbereich

- gesamtes Foyer im Erdgeschoss und angrenzende Gangflächen
- gesamtes Foyer im 1. Obergeschoss
- gesamtes Foyer im Kellergeschoss

Außenbereich

- Eingangsbereich inkl. beidseitiger Grünflächen